

發文方式：郵寄

檔 號：

保存年限：

臺南市政府 書函

地址：70801臺南市安平區永華路2段6號9樓

承辦人：沈三齊

電話：06-2991111#7718

傳真：06-2982786

電子信箱：sandwichsss@mail.tainan.gov.tw

受文者：臺南市政府地政局（市地重劃科）

發文日期：中華民國107年5月14日

發文字號：府地劃字第1070518857號

速別：普通件

密等及解密條件或保密期限：

附件：107年5月4日「本市永康區中華里與平實公園道路銜接介面會勘」會勘紀錄1份

主旨：檢送107年5月4日「本市永康區中華里與平實公園道路銜接介面會勘」會勘紀錄1份，請依會勘結論辦理後續事項，請查照。

說明：依據臺南市政府107年4月18日府地劃字第1070436504號會勘通知單續辦。

正本：臺南市政府交通局、臺南市政府工務局、臺南市政府都市發展局、臺南市政府水利局

副本：林宜瑾議員服務處、臺南市政府洪副秘書長室、永康區中華里 林義泰里長、臺南市政府地政局（局長室）、臺南市政府地政局（開發工程科）、臺南市政府地政局（市地重劃科）（均含附件）

臺南市政府

本市永康區中華里與平實營區公園 道路銜接介面會勘

會勘紀錄

壹、時間：107年5月4日（星期五）下午2時30分

貳、地點：平實公園入口（小東路與忠義街交界處）

參、出席單位及人員：詳如簽到表

肆、會勘說明：

一、現有連結永康區忠義街及東區後甲一路之平實公園便道雖已建設完成，但因該便道存有淨寬不足及彎度過大等道路線型問題，目前僅開放機慢車及行人通行。依此條件，如馬上開放車輛雙向通行，恐易造成交通意外。

二、再者，因該便道係坐落於公園用地，非屬計畫道路，如發生交通意外，主管機關究為本府警察局、交通局或工務局，受理機關恐有爭議。

伍、會勘結論：

一、請交通局就現有道路線型條件進行分析，並提出讓該便道開放雙向通車之方案及改進措施。


二、如該便道日後開放雙向通車，針對其主管受理機關，另作法令上之探討。

三、如該便道日後開放雙向通車，另行研議是否辦理都市計畫變更。

陸、會勘結束時間：107年5月4日（星期五）下午4時





本市永康區中華里與平實營區公園

道路銜接介面會勘 簽到表

主持人：洪副秘書長得洋 

時間：中華民國 107 年 5 月 4 日（星期五）下午 2 時 30 分

地點：平實公園入口（小東路與忠義街交界處）

與會單位	姓名
林宜瑾議員服務處	
永康區中華里 林義泰里長	
臺南市政府工務局	 陳盛 賴和欽 沈昭春
臺南市政府交通局	莊惠忠 黃伯章
臺南市政府都市發展局	
臺南市政府水利局	孫坤也
臺南市政府地政局 局長室	蔡奇昆
臺南市政府地政局	邱學士 蔡仁仁 張煥春
臺南市政府地政局	林佳楠 沈三密
其他單位	CCU: 李厚鴻